平　面　図　S=1:1,000

実施設計図面

工事名	R２馬土　竹ノ内川他　美・美馬乳ノ木他 河川維持業務（２）		
路線名等	竹ノ内川他		
工事箇所	美馬市美馬町乳ノ木他（第２分割）		
図面名	平面図		
縮尺	S=1:1,000	図面番号	1
会社名			
事業者名	徳島県西部総合県民局　県土整備部＜美馬＞		

横　断　面　図

S＝1：100

1工区

標準断面図

土砂撤去	0.5m3

嫁坂谷川 L=140.0m

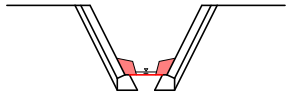

土砂撤去　V=0.5*140.0m=70.0m3

2工区

嫁坂谷川 L=240.0m

170.0m

⑦-⑦

土砂撤去	1.9m3

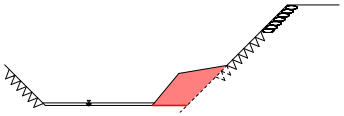

35.0m

⑥-⑥

土砂撤去	5.0m3

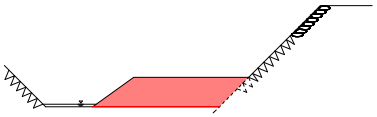

35.0m

⑤-⑤

土砂撤去	2.4m3

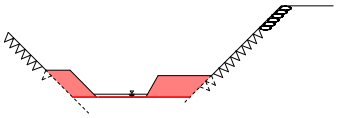

土量計算書　　嫁坂谷川　　2工区

測点	距離	掘削		
		断　面	平　均	数　量
⑤-⑤	0	2.4		
⑥-⑥	35.0	5.0	3.70	129.5
⑦-⑦	35.0	1.9	3.45	120.8
EP	170.0	1.9	1.90	323.0
合計	240.0			573.3

3工区

猿ヶ谷川 L=47.0m

①-①

土砂撤去	3.0m3

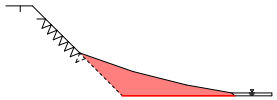

17.0m

②-②

土砂撤去	5.0m3

14.0m

③-③

土砂撤去	3.2m3

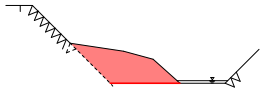

16.0m

④-④

土砂撤去	0.8m3

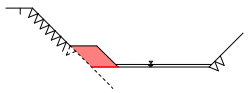

土量計算書　　猿ヶ谷川　　3工区

測点	距離	掘削		
		断　面	平　均	数　量
①-①	0	3.0		
②-②	17.0	5.0	4.00	68.0
③-③	14.0	3.2	4.10	57.4
④-④	16.0	0.8	2.00	32.0
合計	47.0			157.4

実施設計図面

工事名	R２馬土　嫁坂谷川他　美・美馬乳ノ木他 河川維持業務（２）		
路線名等	嫁坂谷川他		
工事箇所	美馬市美馬町乳ノ木他（第２分割）		
図面名	横断面図		
縮尺	S=1:100	図面番号	2
会社名			
事業者名	徳島県西部総合県民局　県土整備部＜美馬＞		